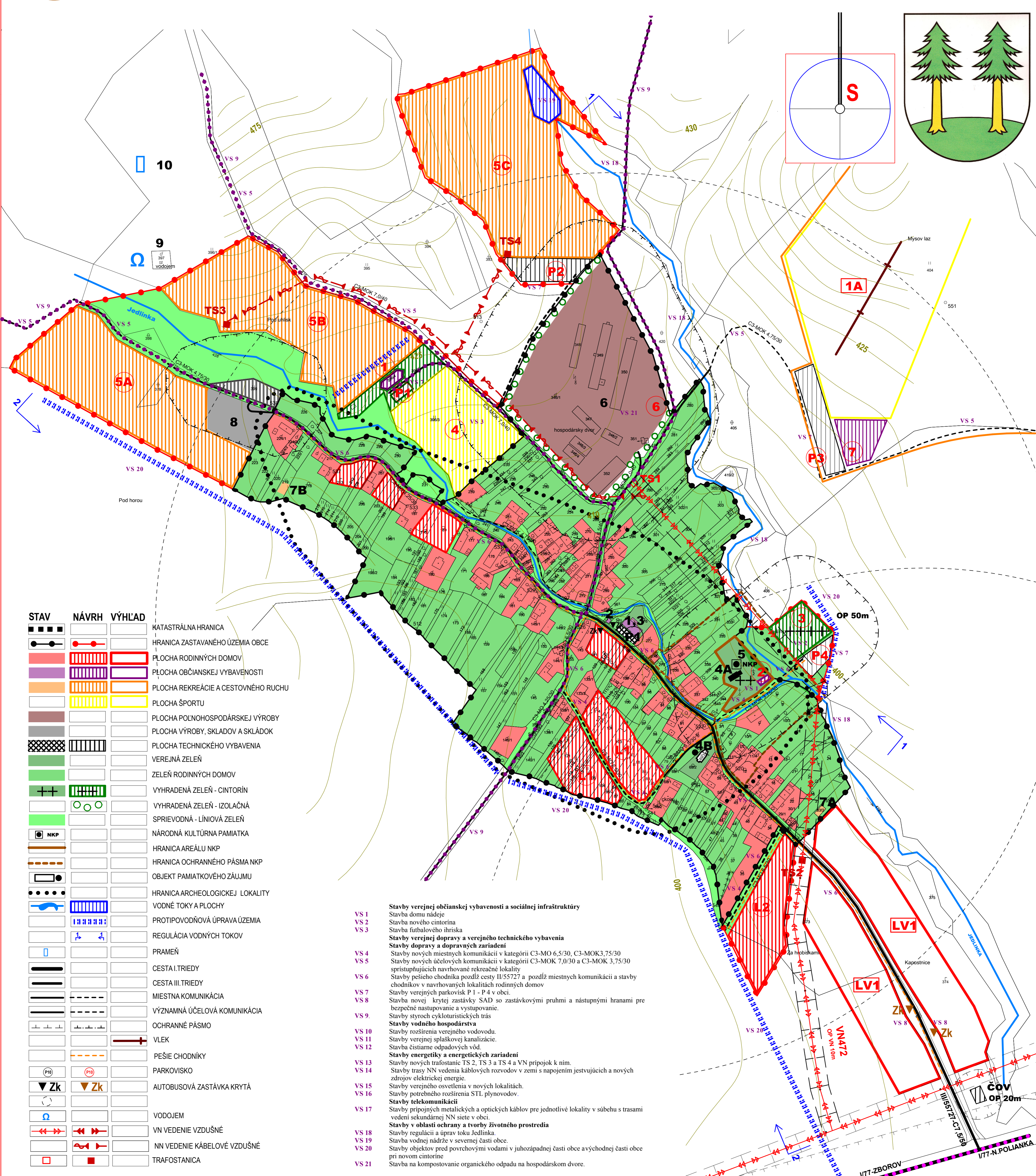
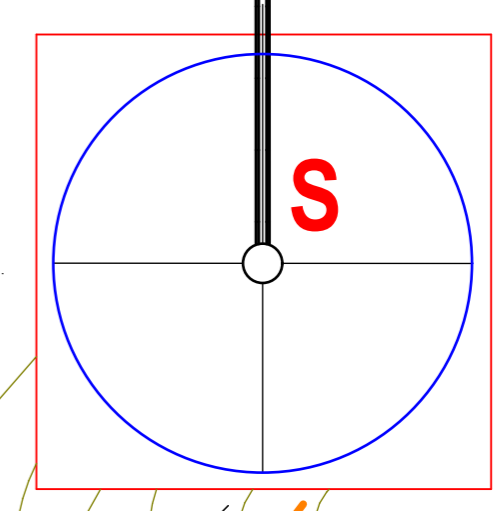



# JEDLINKA

M = 1 : 2 000  
**ÚZEMNÝ PLÁN OBCE**



STAV	NÁVRH	VÝHLAD	KATASTRÁLNA HRANICA
			HRANICA ZASTAVANÉHO ÚZEMIA OBCE
			PLOCHA RODINNÝCH DOMOV
			PLOCHA OBČIANSKEJ VYBAVENOSTI
			PLOCHA REKREÁCIE A CESTOVNÉHO RUCHU
			PLOCHA ŠPORTU
			PLOCHA POLNOHOSPODÁRSKEJ VÝROBY
			PLOCHA VÝROBY, SKLADOV A SKLÁDKOV
			PLOCHA TECHNICKÉHO VYBAVENIA
			VEREJNÁ ZELEŇ
			ZELEŇ RODINNÝCH DOMOV
			VYHRADENÁ ZELEŇ - CINTORÍN
			VYHRADENÁ ZELEŇ - IZOLAČNÁ
			SPRIEVODNÁ - LÍNOVÁ ZELEŇ
			NÁRODNÁ KULTÚRNA PAMIATKA
			HRANICA AREÁLU NKP
			HRANICA OCHRANNÉHO PÁSMA NKP
			OBJEKT PAMIATKOVÉHO ZÁUJMU
			HRANICA ARCHEOLOGICKEJ LOKALITY
			VODNÉ TOKY A PLOCHY
			PROTIPOVODNOVÁ ÚPRAVA ÚZEMIA
			REGULÁCIA VODNÝCH TOKOV
			PRAMEŇ
			CESTA I. TRIEDY
			CESTA III. TRIEDY
			MIESTNA KOMUNIKÁCIA
			VÝZNAMNÁ ÚČELOVÁ KOMUNIKÁCIA
			OCHRANNÉ PÁSMO
			VLEK
			PEŠIE CHODNÍKY
			PARKOVISKO
			AUTOBUSOVÁ ZASTÁVKA KRYTÁ
			VODOJEM
			VN VEDENIE VZDUŠNÉ
			NN VEDENIE KÁBELOVÉ VZDUŠNÉ
			TRAFOSTANICA

- VS 1 Stavba domu nádeje
- VS 2 Stavba nového cintorína
- VS 3 Stavba futbalového ihriska
- VS 4 Stavby nových miestnych komunikácií v kategórii C3-MO 6,5/30, C3-MOK3,75/30
- VS 5 Stavby nových účelových komunikácií v kategórii C3-MOK 7,0/30 a C3-MOK 3,75/30 sprístupňujúcich navrhované rekreačné lokality
- VS 6 Stavby pešieho chodníka pozdĺž cesty II/55727 a pozdĺž miestnych komunikácií a stavby chodníkov v navrhovaných lokalitách rodinných domov
- VS 7 Stavby verejných parkovísk P 1 - P 4 v obci
- VS 8 Stavba novej krytej zastávky SAD so zastávkovými pruhmi a nástupnými hranami pre bezpečné nastupovanie a vystupovanie
- VS 9 Stavby styroch cykloturistických trás
- VS 10 Stavby rozšírenia verejného vodovodu
- VS 11 Stavby verejnej splaškovy kanalizácie
- VS 12 Stavba čistiarne odpadových vôd
- VS 13 Stavby energetiky a energetických zariadení
- VS 14 Stavby nových trafostán TS 2, TS 3 a TS 4 a VN prípojok k nim
- VS 15 Stavby trasy NN vedenia kábelových rozvodov v zemi s napojením jestvujúcich a nových zdrojov elektrickej energie
- VS 16 Stavby verejného osvetlenia v nových lokalitách
- VS 17 Stavby potrebného rozšírenia STL plynovodov
- VS 18 Stavby pripojných metalických a optických káblov pre jednotlivé lokality v súbehu s trasami vedení sekundárnej NN siete v obci
- VS 19 Stavby regulácií a úprav toku Jedlinky
- VS 20 Stavba vodnej nádrže v severnej časti obce
- VS 21 Stavby objektov pred povrchovými vodami v juhozápadnej časti obce a východnej časti obce pri novom cintoríne
- VS 21 Stavba na kompostovanie organického odpadu na hospodárskom dvore

**Schvaľovacia doložka:**  
 Označenie schvaľovacieho orgánu: Obecné zastupiteľstvo v Jedlinke  
 Číslo uznesenia a dátum schválenia: .....  
 Číslo VZN obce, ktorým sa vyhlasuje záväzná časť ÚPN obce: .....  
 Oprávnená osoba: Anna Guzyová - starostka obce

**STAV:**  
 1 - OBECNÝ ÚRAD, 2 - POŽIARNA ZBROJNICA, 3 - KULTÚRNY DOM, 4A - KOSTOL GRÉCKOKATOLÍCKY, 4B - KOSTOL PRAVOSLÁVNÝ, 5 - CINTORÍN STARÝ, AKTÍVNY, 6 - ŽIVOČÍŠNA VÝROBA - HOVÁDŽI DOBYTOK, 7A, 7B - CHATY, 8 - MEDZISKLÁDKA DREVA, 9 - VODOJEM, 10 - PRAMEŇ, P1 - PARKOVISKO

**○ NÁVRH:**  
 1 - GERIATRIA, 2 - DOM NÁDEJE, 3 - ROZŠÍRENIE CINTORÍNA, 4 - FUTBALOVÉ IHRISKO, 5A, 5B, 5C - LOKALITY TURIZMU A CR, 6 - KOMPOSTOVISKO, 7 - UBYTOVNÁ, L1, L2 - LOKALITY RODINNÝCH DOMOV, P1, P2, P3, P4 - PARKOVISKO, ČOV - ČISTIAREŇ ODPADOVÝCH VÔD

**□ VÝHLAD:**  
 LV1 - LOKALITY RODINNÝCH DOMOV, 1A - VLEK

„Tento projekt bol realizovaný s finančnou pomocou Európskej únie z Európskeho fondu regionálneho rozvoja (ERDF) prostredníctvom Operačného programu Základná infraštruktúra, ktorého riadiacim orgánom je Ministerstvo výstavby a regionálneho rozvoja Slovenskej republiky“

**MIERKA**

**AMA** ateliér  
 Ing. arch. Marián Rajnič AA, Hollého 4, 080 01 Prešov  
 KOMPLEXNÝ VÝKRES PRIESTOROVÉHO USPORIADANIA A FUNKČNÉHO VYUŽITIA ÚZEMIA A VEREJNÉHO DOPRAVNÉHO VYBAVENIA S VYZNAČENOU ZÁVÄZNOU ČASŤOU RIEŠENIA A VEREJNOPROSPEŠNÝMI STAVBAMI - ZASTAVANÉ ÚZEMIE  
 OBSTARÁVATEL: OBEC JEDLINKA  
 RIEŠITEĽIA: Ing. arch. Vladimír Nedelko, Ing. arch. Marián Rajnič AA, Akad. arch. Ing. arch. Jozef Zélem, Ing. Ivan Bala, Ing. Ján Staroň, Ing. Ján Staroň, Ing. Vasil Vechna, Sc. Róbert Peter  
 M = 1 : 2 000  
 SPRACOVANÉ: 08.2008

**ÚZEMNÝ PLÁN OBCE JEDLINKA** v.č.: **3**